


Vallon et crête de Tiergues N°1 VTT



Roquefort - St-Affricain - Rougiers - Saint-Affrique



Crédit photo : Base VTT Tiergues (©DelphineAtche)

Ce circuit VTT vous permettra de découvrir deux vestiges du passé : le Rocher de Caylus sur lequel fût édifié le château dominant la ville et le Dolmen de Tiergues classé monument historique.

La montée par la route de Tiergues puis par la piste et le monotrace du Vallon vous permettent d'atteindre en douceur le village de Tiergues. Prenez le temps d'admirer ce hameau à l'architecture typiquement caussenarde. Le retour par les crêtes vous offre une vue à 360° et une jolie petite descente dite par les pratiquants du cru "la descente de l'Alpes d'Huez" ! La dernière partie en monotrace vous amène au rocher de Caylus dominant Saint-Affrique.

Itinéraire

Départ : De l'office de Tourisme rejoindre la place François Fabié

Arrivée : A l'Office de Tourisme

Balisage : ► VTT

Depuis la place F. Fabié, continuez sur la D50 (appelée plus communément route du cimetière) sur 2,5 km, jusqu'au Moulin du Juge. **1-** Avant de traverser le petit pont, prenez le sentier à droite (2e balise). **2-** Remontez le vallon jusqu'au croisement du célèbre dolmen de Tiergues. (2 km aller-retour pour voir le dolmen). Ensuite par un large chemin, plus pentu, vous arrivez au hameau de Tiergues. **3-** Quittez le village par le chemin de crête orienté à l'ouest. De cette partie du circuit : beau point de vue sur l'avant Causse du Larzac à l'est, sur les Monts de Lacaune au sud et sur le Rougier de Camarès à l'ouest. Au nord, l'horizon est barré par le village de Bouloc et son relais qui culmine à plus de 1 000 m. Le retour vers Saint-Affrique est descendant, excepté à l'approche du Rocher de Caylus où un petit coup de rein est nécessaire pour découvrir cette forteresse pétrifiée veillant sur la "villotte".

Infos pratiques

Pratique : À VTT

Durée : 1 h 15

Longueur : 16.7 km

Dénivelé positif : 507 m


Difficulté : Facile

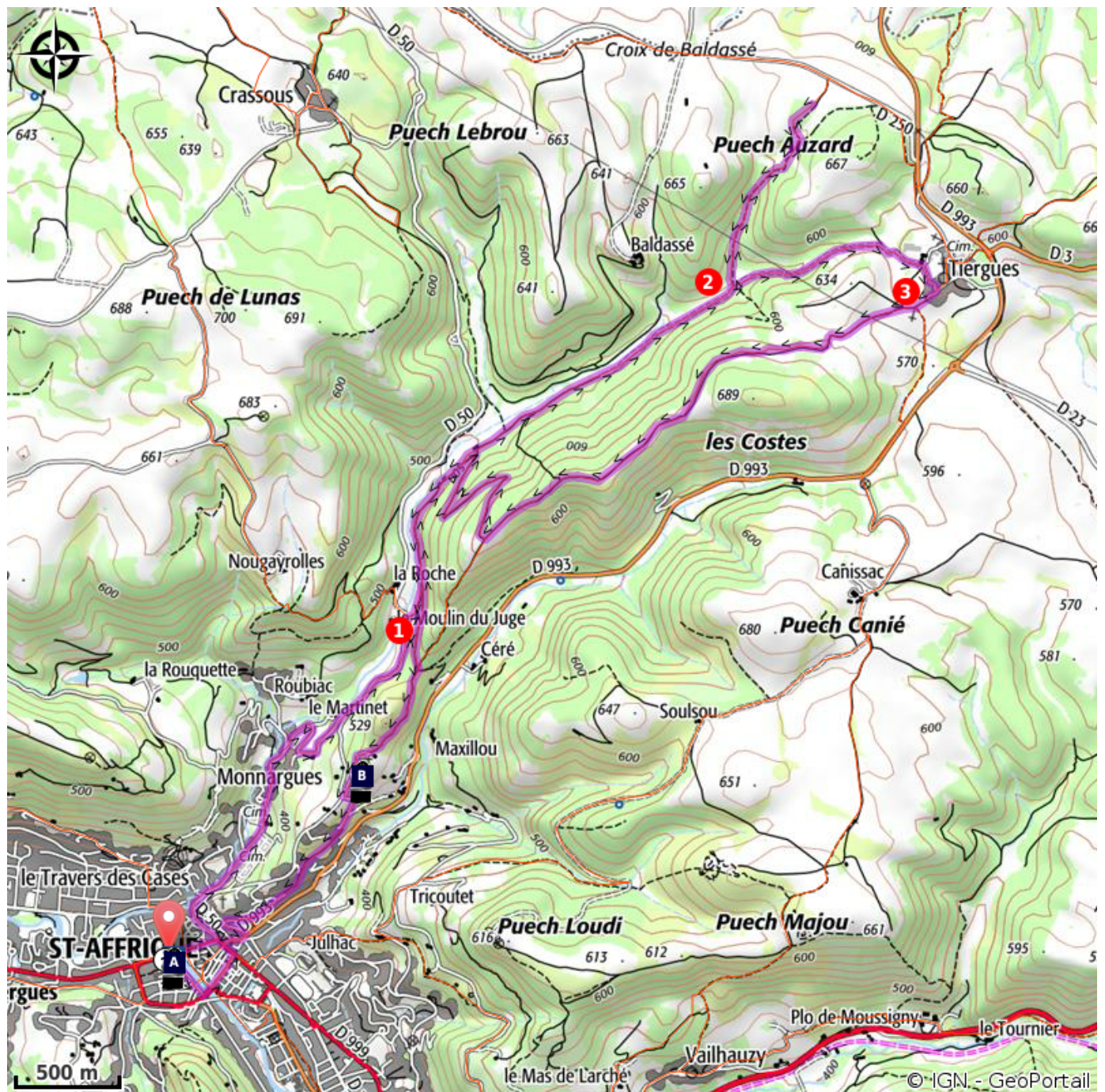
Type : Boucle

Thèmes : Eau, Histoire et patrimoine, Point de vue

Sur votre chemin...

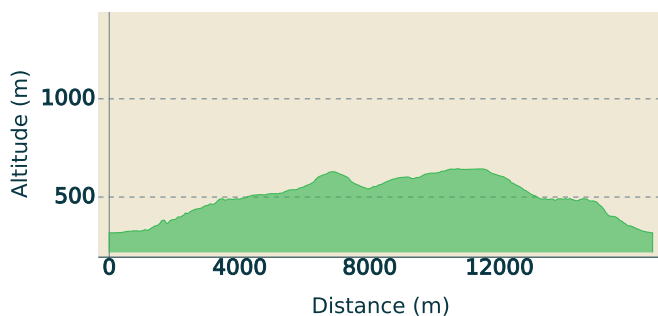
 Ville de St-Affrique (A)

 Château des comtes de Caylus
(B)



Toutes les infos pratiques

Profil altimétrique



Altitude min 318 m
Altitude max 644 m

Transports

- Ligne de bus 202,216 ou 218 du Conseil Général depuis Millau, Rodez ou Saint-Sernin-sur-Rance (www.transports.aveyron.fr)
- Ligne de bus 915 du Conseil Régional depuis Albi, Toulouse ou Millau (http://www.ter-sncf.com/Regions/midi_pyrenees/fr/)
- Ligne 12 TER Languedoc-Roussillon depuis Millau ou Montpellier (http://www.ter-sncf.com/Regions/Languedoc_Roussillon/Fr/Default.aspx)
- Rechercher ou proposer un covoiturage sur : www.covoiturage-aveyron.fr

Parking conseillé

Parking de l'Office du Tourisme

Lieux de renseignement

Office de Tourisme du Pays de Roquefort et du St-Affricain -
Antenne de St-Affrique
Boulevard de Verdun, 12400 Saint-Affrique

contact@ot-dusaintaffricain.com
Tel : 0565981240
<http://www.ot-dusaintaffricain.com/>





Ville de St-Affrique (A)

Pourquoi Saint-Affrique avec deux F ?

Au Vème siècle, les Wisigoths Ariens persécutaient les communautés catholiques et interdisaient l'accès aux églises. Africanus, évêque, fut chassé du Comminges.

La légende raconte qu'Africanus aurait terminé son exil dans un hameau au bord de la Sorgues et qu'il en aurait profité pour évangéliser les habitants. Il y aurait aussi accompli de nombreux miracles (voir les vitraux du Chœur de l'église Notre Dame de la Miséricorde).

Le nom de cet évêque trouverait son origine dans la langue parlée par les Wisigoths et plus précisément dans la racine *Affric ou Effic*, signifiant « *puissant et affreux* ».

Le nom de Saint-Affrique fut attesté en 942 dans le cartulaire (recueil des droits et des titres d'un monastère ou d'un évêché) de Vabres l'Abbaye.

Une anecdote : Saint-Affrique n'a pas toujours conservé ce nom là. Pendant la Révolution Française on appela la ville Montagne sur Sorgues. En effet, à cette période il était de coutume de modifier les noms à consonance ecclésiastique.



Château des comtes de Caylus (B)

Ce rocher servit d'appui à la construction du château des comtes de Caylus au XIème siècle, dont il ne reste aucune trace aujourd'hui.

Au pied du Rocher, à l'intérieur de l'enceinte fortifiée, étaient regroupés les maisons des servants du château, formant de l'est à l'ouest une rue traversante.

Les habitants de Saint-Affrique s'étant plaints du seigneur de Caylus auprès de Raimond VII, le château fut détruit à la suite d'une rébellion en 1238 du comte de Caylus contre son suzerain Raymond VII, comte de Toulouse, marquis de Provence et de Gothie.

Le mur d'enceinte a subsisté jusqu'au début du XIXème siècle : en 1808, le Conseil Municipal de Saint-Affrique le fit abattre pour empierrier la route de Tiergues, alors route impériale 99.

Le rocher culmine à 519 mètres.

Crédit photo : ©OT du St-Affricain