


Le circuit des Châteaux N° 12 VTT



Roquefort - St-Affricain - Rougiers - Saint-Rome-de-Cernon



Crédit photo : Base VTT Saint-Affricain, circuit 12 entre Tiergues et le Caussanel ((c)Delphine Atché)

Un itinéraire riche en patrimoine de part la présence de plusieurs châteaux.

En début et en fin de parcours, vous traversez des devez avec des clotures de murs de pierres sèches remarquables dont certains cachent des cazelles (abri). Vous passerez de terrains souples et ludiques à des terrains caillouteux et techniques avec souvent de belles vues sur le Viaduc de Millau et le Rocher du Combalou qui dissimule les caves d'affinage du Roquefort.

Infos pratiques

Pratique : À VTT

Durée : 1 h 24

Longueur : 14.4 km

Dénivelé positif : 436 m

Difficulté : Difficile

Type : Boucle

Thèmes : Histoire et patrimoine, Point de vue

Itinéraire

Départ : Saint-Rome de Cernon

Arrivée : Saint-Rome de Cernon

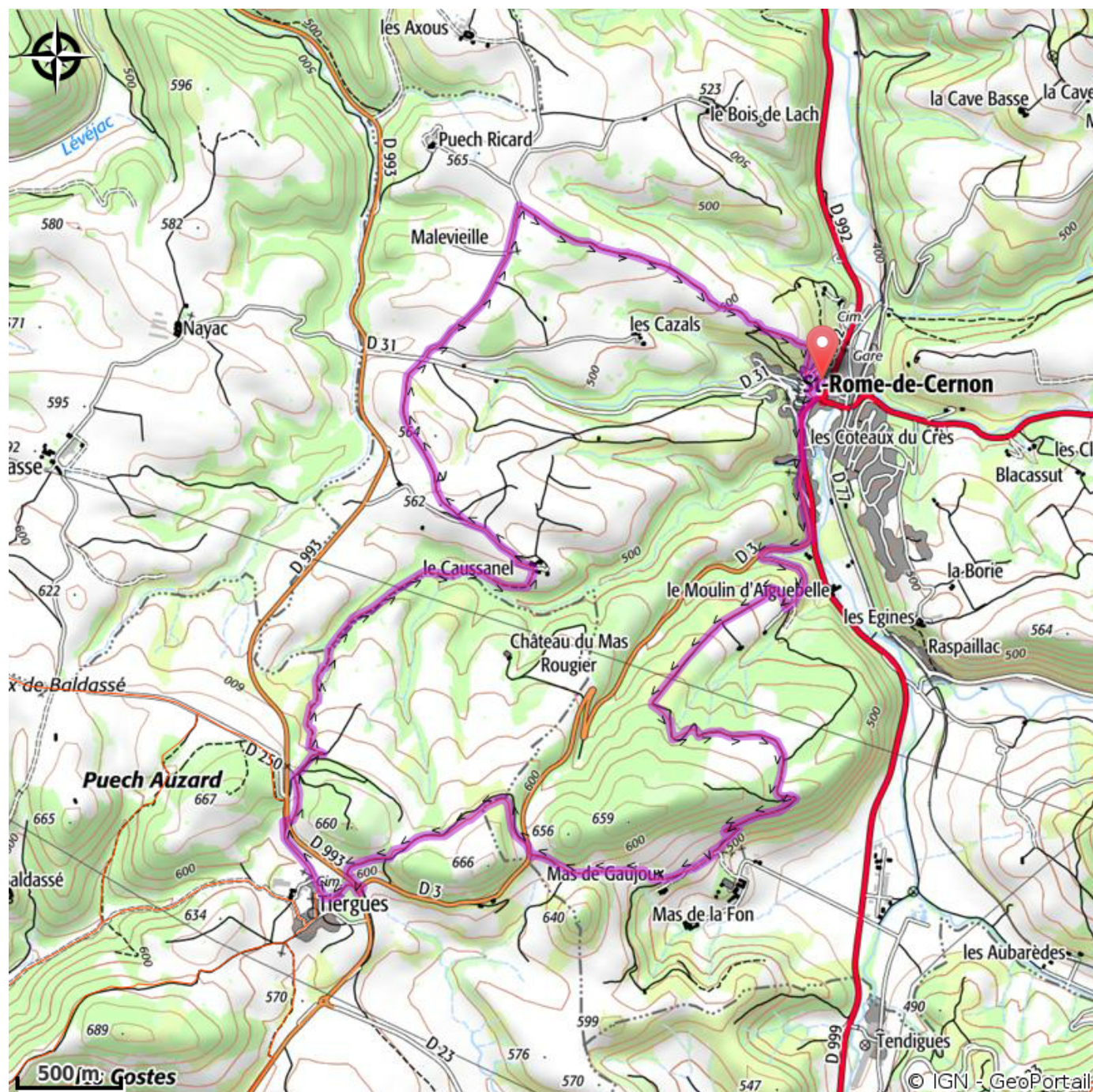
Balisage : ► VTT

Depuis la place de la Fontaine, **1-** Suivre la D999 en direction de Saint-Affrique sur 300m ; prendre la 2ème route à droite (D3) ; à 600m, s'engager sur la petite route à gauche puis sur la piste qui permet de s'élever sur la colline au milieu de parcelles bordées de murettes et dans le bois. Au bas de la 1ère descente, vue sur le château de Laumière. **2-** Remonter sur la droite pendant 1 km (passage à proximité d'un puit et d'une croix). **3-** Prendre la route (D3) à droite sur 50m puis la piste qui s'élève sur la gauche. Une belle vue s'ouvre à l'horizon jusqu'au relais de Bouloc culminant à plus de 1000m. En contre bas, dissimulé dans les chênes, on peut apercevoir le château du Mas Rougier. **4-** Le tracé nous amène au hameau de Tiergues **5-** où il est possible de boucler avec les parcours 1-2-3 et 4 de la base VTT. Prendre direction plein nord et passer sous la route par l'oviduc de façon à rejoindre la ferme du Caussanel **6-** par un agréable monotrace ombragé. Remonter la route sur 500m environ puis à droite la piste de crête jusqu'à la D31 **7-** qu'il faut traverser prudemment en direction de la ferme des Axous. 1 km plus loin, s'engager sur la droite sur une piste bordée de grands chênes qui se termine par un sentier pierreux dont la descente technique vous conduira au pied du Château de Saint-Rome-de-Cernon puis au centre du village.

Patrimoine mondial de l'UNESCO

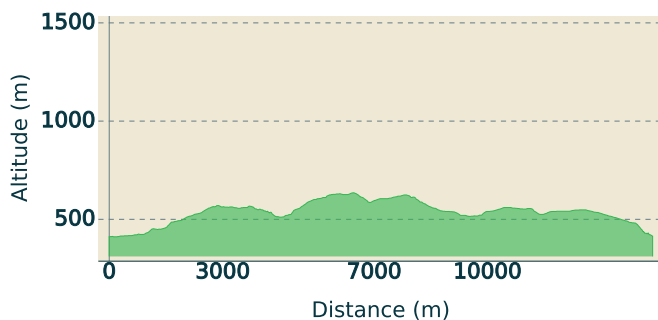
Cet itinéraire est situé dans la zone cœur du Bien Causses et Cévennes, paysage culturel de l'agropastoralisme méditerranéen.

Sur votre chemin...



Toutes les infos pratiques

Profil altimétrique



Altitude min 411 m
Altitude max 635 m

Transports

Ligne de bus 202 du Conseil Général depuis Millau, Rodez ou Saint-Sernin-sur-Rance
(www.transports.aveyron.fr)

Accès routier

à 15 km de saint-Affrique et 18km de Millau par les D992 et D 999.

Parking conseillé

En face de la salle des fêtes

Lieux de renseignement

Office de Tourisme du Pays de Roquefort et du St-Affricain -
Antenne de St-Affrique
Boulevard de Verdun, 12400 Saint-Affrique

contact@ot-dusaintaffricain.com
Tel : 0565981240
<http://www.ot-dusaintaffricain.com/>

