


# Contreforts de la Loubière - VTT n°11



Roquefort - St-Affricain - Rougiers - Saint-Félix-de-Sorgues





Crédit photo : Descente vers Vareilles ((c)Delphine Atché)

*Ce circuit un peu physique au départ vous permettra de découvrir les contreforts du plateau de la Loubière. Le retour sur la vallée emprunte une très belle descente en monitrice dans la hêtraie.*

De Saint-Felix une bonne montée à travers les pistes et une succession d'exploitations agricoles, de belles vues sur les forêts environnantes vous amène sur les contrefort de la Loubière avec un beau point de vue. Vous quittez rapidement le point culminant pour entamer une longue descente de toute beauté entre buis et chênes...pour le bonheur des férus de descente.  
Contreforts de la Loubière - VTT n°11

## Itinéraire

Départ : Salle des Fêtes de S-Félix  
Arrivée : salle des Fêtes de St-Félix  
Balisage :  PR  VTT

Après le "Pont Vieux" qui enjambe la Sorgues, prenez à droite sur 50 m. **1-** Prendre, à gauche, une montée raide pour vous diriger vers la ferme du Mas de Souquet. **2-** Préférez, à la route goudronnée, le chemin qui suit la courbe de niveau et qui vous conduit au Mas de Gély, que vous contournez par la droite. **3-** Après la croix juchée sur un mur, continuez tout droit vers le hameau de la Batisse. **4-** La bergerie contournée, dirigez vous plein ouest pour gravir les 1 500 m qui vous conduisent au point culminant à 730 m. **5-** Au col, prenez le sentier dissimulé entre les buis (bouissière) qui vous conduit en direction de Vareilles. **6-** Aux pieds de 2 grands sapins, remontez légèrement vers la droite. **7-** Tournez à gauche, une centaine de mètres plus loin, le chemin bascule vers Saint-Félix, en traversant le hameau de Saint-Caprazy : ancienne Commanderie et berceau de l'actuel village.  
Au nord du village, un itinéraire pédestre, le "Circuit des Hospitaliers" (balisage jaune P.R.) permet aux plus "affûtés" des vététistes de prolonger la randonnée : 12 km environ. Ce passage est assez physique mais également ludique avec de beaux points de vue.

### Infos pratiques

---

Pratique : À VTT

---

Durée : 1 h 30

---

Longueur : 9.4 km

---

Dénivelé positif : 427 m

---

Difficulté : Difficile

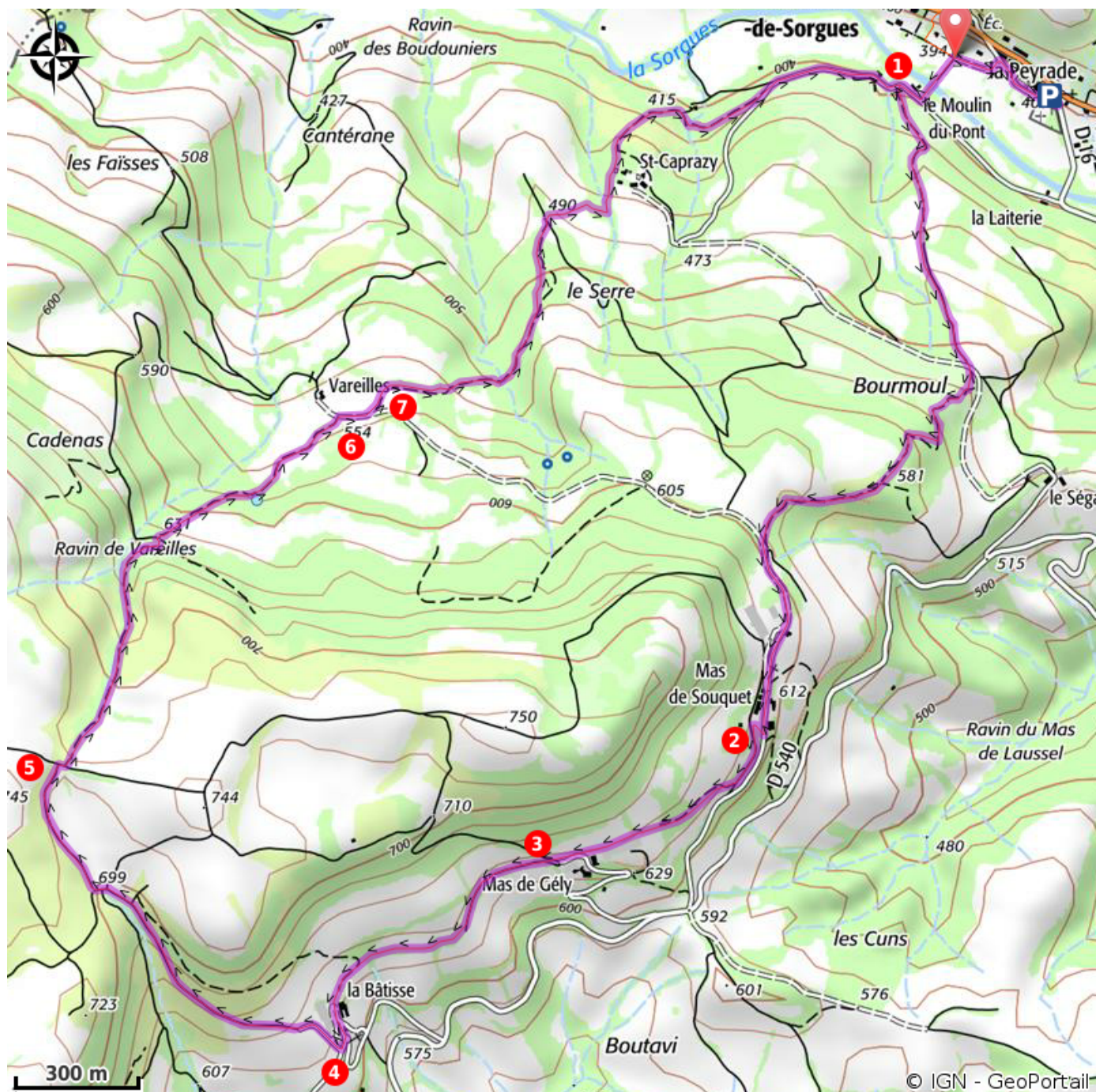
---

Type : Boucle

---

Thèmes : Histoire et patrimoine, Point de vue

# Sur votre chemin...

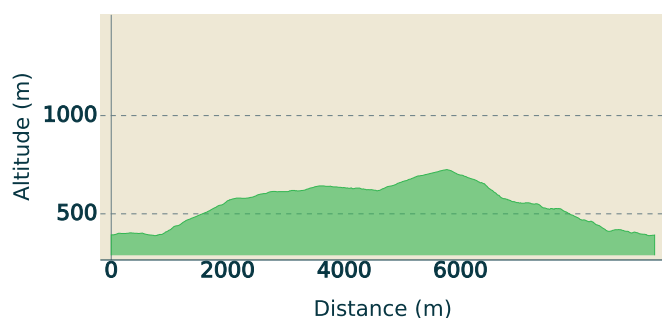


# Toutes les infos pratiques

## ⚠️ Recommandations

À l'entrée de la descente en direction de Vareilles, 2 arbres de part et d'autre du monotrace rendent vraiment plus étroit le passage, attention aux guidons larges.

## Profil altimétrique



Altitude min 389 m  
Altitude max 725 m

## Transports

Rechercher ou proposer un covoiturage sur : [www.covoiturage-aveyron.fr](http://www.covoiturage-aveyron.fr)

## Accès routier

De St-Affrique partir en direction de la vallée de la Sorgues par la D7 jusqu'à St-Félix-de-Sorgues (15 km).

## Parking conseillé

Parking de la salle des fêtes, première balise à l'angle du cimetière.

## 📍 Lieux de renseignement

Office de Tourisme du Pays de Roquefort et du St-Affricain -  
Antenne de St-Affrique  
Boulevard de Verdun, 12400 Saint-Affrique

[contact@ot-dusaintaffricain.com](mailto:contact@ot-dusaintaffricain.com)  
Tel : 0565981240  
<http://www.ot-dusaintaffricain.com/>

